

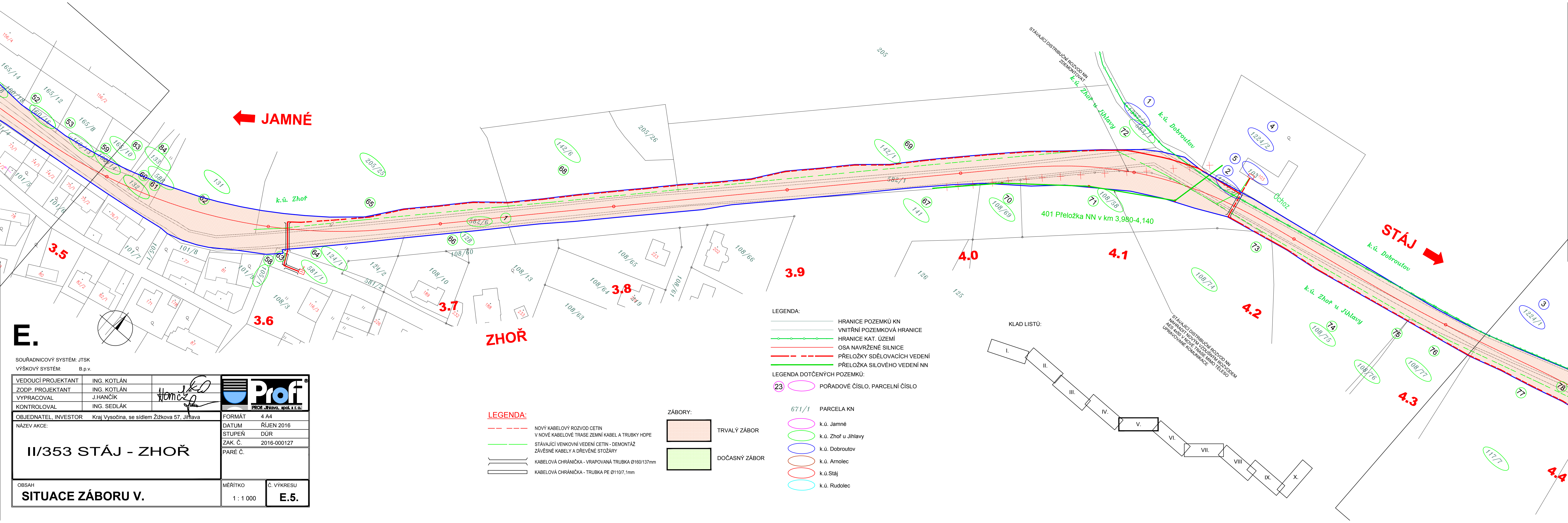


E.

SOUŘADNICOVÝ SYSTÉM: JTSK				
VÝŠKOVÝ SYSTÉM: B.p.v.				
VEDOUČÍ PROJEKTANT	ING. KOTLÁN			
ZODP. PROJEKTANT	ING. KOTLÁN			
VYPRACOVAL	J.HANČÍK			
KONTROLOVAL	ING. SEDLÁK			
OBJEDNATEL, INVESTOR		Kraj Vysočina, se sídlem Žižkova 57, Jihlava	FORMÁT	4 A4
NÁZEV AKCE: 				



- LEGENDA:
- HRANICE POZEMKŮ KN
 - VNITŘNÍ POZEMKOVÁ HRANICE
 - HRANICE KAT. ÚZEMÍ
 - OSA NAVRŽENÉ SILNICE
 - PŘELOŽKY SDĚLOVACÍCH VEDENÍ
 - PŘELOŽKA SILOVÉHO VEDENÍ NN

- LEGENDA DOTČENÝCH POZEMKŮ:
- 23 POŘADOVÉ ČÍSLO, PARCELNÍ ČÍSLO

- LEGENDA:
- NOVÝ KABELOVÝ ROZVOD CETIN V NOVÉ KABELOVÉ TRASE ZEMNÍ KABEL A TRUBKY HDPE
 - STÁVAJÍCÍ VENKOVNÍ VEDENÍ CETIN - DEMONTÁŽ ZÁVĚSNÉ KABELY A DŘEVĚNÉ STOŽÁRY
 - KABELOVÁ CHRÁNIČKA - VRAPOVANÁ TRUBKA Ø160/137mm
 - KABELOVÁ CHRÁNIČKA - TRUBKA PE Ø110/7,1mm

- ZÁBORY:
- TRVALÝ ZÁBOR
 - DOČASNÝ ZÁBOR

- 671/1 PARCELA KN
- k.ú. Jamné
 - k.ú. Zhoř u Jihlavy
 - k.ú. Dobroutov
 - k.ú. Arnolec
 - k.ú. Stáj
 - k.ú. Rudolec

KLAD LISTŮ:

